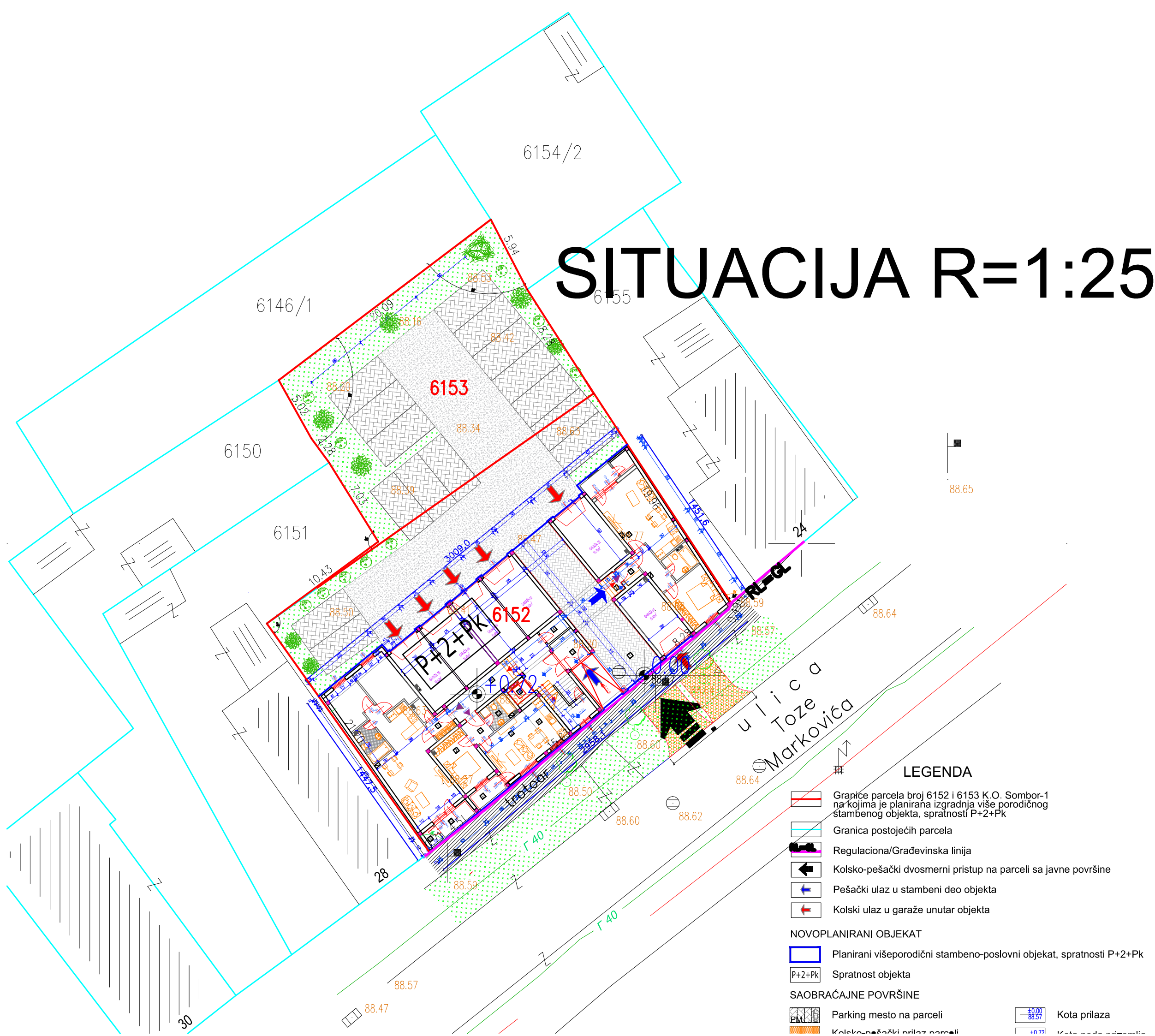














SITUACIJA R=1:250



LEGENDA

-  Granice parcela broj 6152 i 6153 K.O. Sombor-1 na kojima je planirana izgradnja više porodičnog stambenog objekta, spratnosti P+2+Pk
-  Granica postojećih parcela
-  Regulatorna/Građevinska linija
-  Kolsko-pešački dvosmerni pristup na parceli sa javne površine
-  Pešački ulaz u stambeni deo objekta
-  Kolski ulaz u garaže unutar objekta
- NOVOPLANIRANI OBJEKAT**
-  Planirani višeporodični stambeno-poslovni objekat, spratnosti P+2+Pk
-  Spratnost objekta
- SAOBRAĆAJNE POVRŠINE**
-  Parking mesto na parceli
-  Kolsko-pešački prilaz parceli
-  $\frac{+0.00}{88.57}$ Kota prilaza
-  $\frac{+0.79}{88.57}$ Kota poda prizemlja